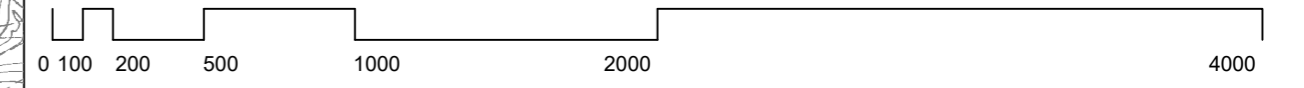
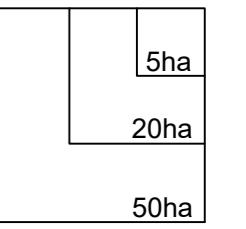
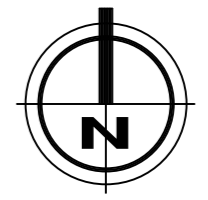
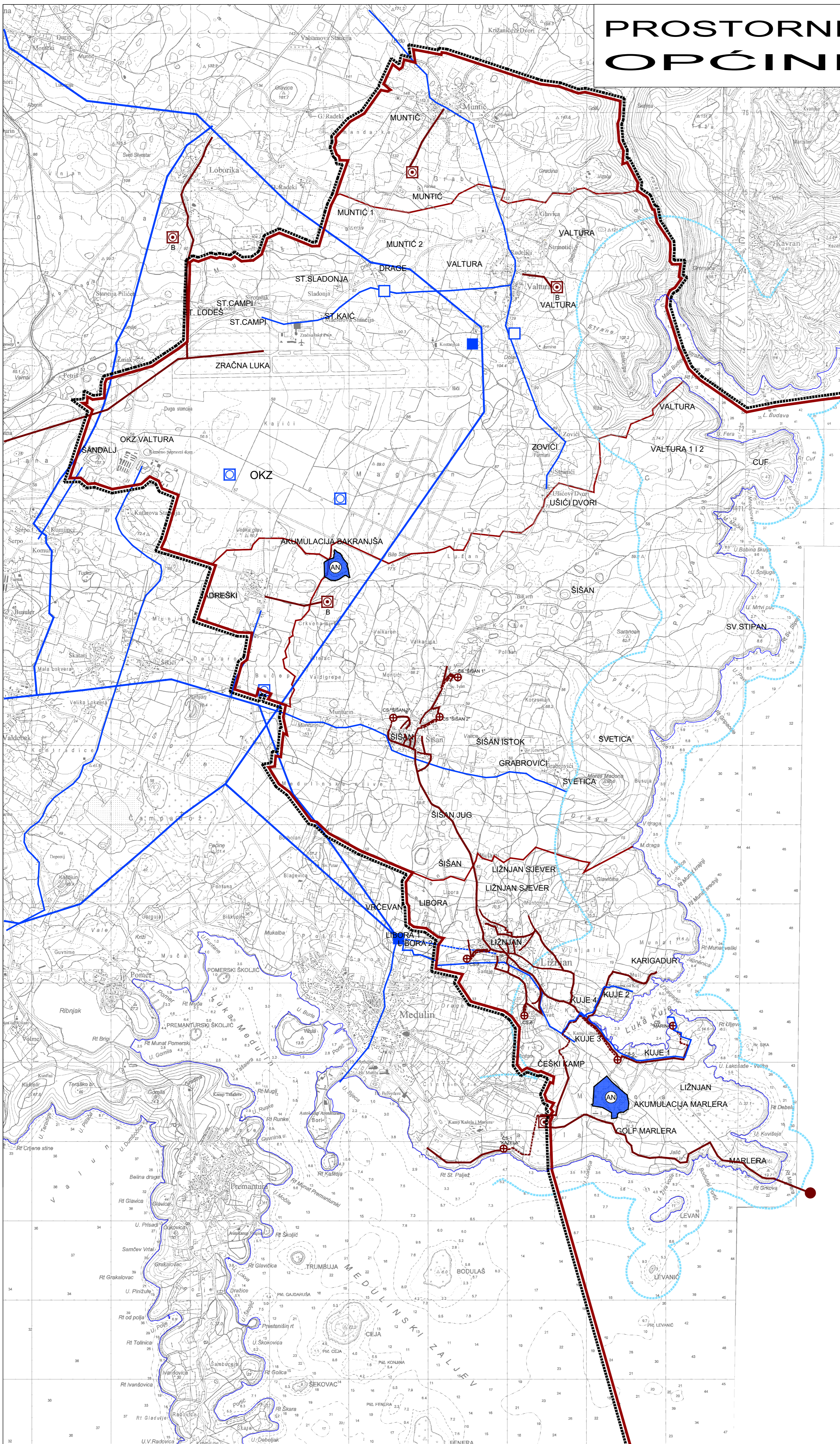


PROSTORNI PLAN UREĐENJA OPĆINE LIŽNJAN



GRANICE

TERITORIJALNE I STATISTIČKE GRANICE

OPĆINSKA GRANICA

OSTALE GRANICE

UNUTRAŠNJE MORSKE VODE (OBALNO MORE)
 OBUHVAT PROSTORNOG PLANA
 ZAŠTIĆENI OBALNI POJAS

VODNOSPOSODARSKI SUSTAV KORIŠTENJE VODA VODOOPSKRBA

VODOZAHVAT / VODOCRPILIŠTE
 VODOSPREMA
 VODNA KOMORA
 MAGISTRALNI OPSKRBNJI CJEVOVOD
 OSTALI VODOOPSKRBNJI CJEVOVODI
 REKONSTRUKCIJA CJEVOVODA
 AKUMULACIJA
 AN - za navodnjavanje zemljišta

ODVODNJA OTPADNIH VODA

UREĐAJ ZA PROČIŠĆAVANJE OTPADNIH VODA
 ISPUST OTPADNIH VODA
 CRPNA STANICA
 GLAVNI DOVODNI KANAL (KOLEKTOR)
 OSTALI DOVODNI KANALI
 TLAČNI VOD



ISTARSKA ŽUPANIJA
OPĆINA LIŽNJAN-LISIGNANO

PROSTORNI PLAN UREĐENJA OPĆINE LIŽNJAN-LISIGNANO

PROČIŠĆENI TEKST ODREDBI ZA PROVEDBU I GRAFIČKOG DIJELA PROSTORNOG PLANA
("Službene novine Općine Ližnjan - Lisignano" br. 2/09, 3/14, 7/15, 2/17, 3/17, 9/17-pročišćeni, 07/21, 07/22-ispravak)

INFRASTRUKTURNI SUSTAVI Vodogospodarski sustav

Broj kartografskog prikaza:	2,3	Mjerilo kartografskog prikaza:	M 1:25000
Odluka o izradi plana (službeno glasilo):		Objava pročišćenog teksta odredbi za provedbu (službeno glasilo):	Službene novine Općine Ližnjan - Lisignano br. 10/23
Javna rasprava (datum objave):		Pečat tijela odgovornog za provođenje javne rasprave:	Javni uvid održan: Odgovorna osoba za provođenje javne rasprave:
Suglasnost na plan:			
Pravna osoba/tijelo koje je izradilo pročišćeni tekst:	"AD"d.o.o. Pula	Broj elaborata:	72410/21
Pečat pravne osobe/tijela koje je izradio plan:		Godina izrade:	2023.
Koordinatori plana:		Općina Ližnjan: Robert Grbin, dipl.ing.politeh. AD d.o.o. Pula: Luka Matticchio, dipl.ing.arh.	
Odgovorni voditelj plana:			
Pročišćeni tekst odredbi za provedbu i grafičkog dijela plana izradila: Mara Matijašić Paladin, mag.ing.arh.			
Pečat predstavničkog tijela:		Predsjednik predstavničkog tijela:	Saša Škrinjar
Istovjetnost ovog prostornog plana s izvornikom ovjerava:		Pečat nadležnog tijela:	